






**Схема расположения границ публичного сервитута
для эксплуатации объектов
КЛ 10 КВ ф. Урал**

Обзорная схема границ объекта землеустройства



УСЛОВНЫЕ ОБОЗНАЧЕНИЯ

-  - границы устанавливаемого публичного сервитута
-  - ось линии, контур объекта
-  - границы муниципального образования, населенных пунктов
-  - границы кадастрового квартала
-  - границы земельных участков, попадающих в зону публичного сервитута

- 1 - обозначение характерной точки границы устанавливаемого публичного сервитута
- :123 - кадастровый номер земельного участка
- 59:32:0000000 - кадастровый номер квартала
- г. Пермь - наименование муниципального образования, населенного пункта

Схема расположения границ публичного сервитута
для эксплуатации объектов
КЛ 10 КВ ф. Урал



Схема расположения границ публичного сервитута
для эксплуатации объектов
КЛ 10 КВ ф. Урал



Схема расположения границ публичного сервитута
для эксплуатации объектов
КЛ 10 КВ ф. Урал



Сведения о местоположении границ объектов КЛ 10 КВ ф. Урал

Перечень характерных точек		
Площадь зоны публичного сервитута 927 кв.м		
Обозначение характерных точек границ	Координаты, м	
	X	Y
1	2	3
1	512710.25	2257449.07
2	512714.19	2257466.82
3	512736.63	2257533.22
4	512750.63	2257572.99
5	512759.82	2257599.88
6	512776.48	2257671.92
7	512776.97	2257737.55
8	512774.07	2257789.92
9	512773.03	2257852.28
10	512771.03	2257852.24
11	512772.07	2257789.84
12	512774.97	2257737.51
13	512774.48	2257672.16
14	512757.9	2257600.44
15	512748.75	2257573.65
16	512734.73	2257533.88
17	512712.27	2257467.36
18	512708.32	2257449.62
1	512710.25	2257449.07
19	516158.14	2260693.7
20	516139.01	2260695.74
21	516138.79	2260693.76
22	516155.56	2260691.9
19	516158.14	2260693.7
23	508817.03	2258588.5
24	508816.41	2258590.38
25	508816.85	2258590.54
26	508785.09	2258592.96
27	508784.93	2258590.96
23	508817.03	2258588.5